

INCONTOURNABLE L'ÉGLISE DE CHÂTEL-MONTAGNE

Châtel-Montagne est un ancien prieuré de la congrégation de Cluny dont ne subsiste que l'église. C'est un des monuments romans majeurs de l'Allier, apparenté aux grandes églises romanes d'Auvergne. La nef et les bas-côtés datent du début du XII^e siècle. Au milieu du XII^e siècle, ils ont été surhaussés



© Com com de la Montagne bourbonnaise

par l'ajout de tribunes, tandis qu'on créait à l'ouest le porche qui compose une façade austère. Au XIX^e siècle fut créé le porche sud. Le décor sculpté, assez fruste en raison du granit employé, comprend d'inté-

ressants chapiteaux à décor végétal ou animalier. Dans les bas-côtés, on remarque particulièrement un âne et une sirène-poisson. L'église fut classée Monument historique en 1840.

INCONTOURNABLE MAISONS À GALERIE DE MOUTET

Le village de « Moutet », à Arfeuilles, possède plusieurs « maisons à galerie ». Il s'agit d'anciennes exploitations agro-pastorales, qui présentent la particularité d'être construites avec un étage



© Michel Gabard / FFRandonnée Allier

d'habitation, desservi par une galerie extérieure, alors que la majorité des maisons rurales du Bourbonnais est de plain-pied. Cette disposition est évidemment liée à des structures familiales anciennes assez complexes, où cohabitent plusieurs générations et souvent des parents collatéraux. On a fait le rapprochement entre ce type de maisons et la forte représentation, en Montagne bourbonnaise, des « communautés familiales agricoles », groupes familiaux élargis exploitant en indivision une même exploitation agricole.

plexes, où cohabitent plusieurs générations et souvent des parents collatéraux. On a fait le rapprochement entre ce type de maisons et la forte représentation, en Montagne bourbonnaise, des « communautés familiales agricoles », groupes familiaux élargis exploitant en indivision une même exploitation agricole.

Maison à galerie.

RFM16-2 - Le nom RandoFiche® est une marque déposée, nul ne peut l'utiliser sans l'autorisation de la Fédération française de la randonnée pédestre. © FFRandonnée 2015. Descriptif du sentier : Conseil général de l'Allier. Entretien : Communauté de communes de la Montagne bourbonnaise.

Rando
Fiche®

SENTIERS DES
PATRIMOINES


Le puy du Roc Châtel-Montagne (Montagne bourbonnaise)

SITUATION

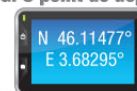
Châtel-Montagne, à 20 km au sud de Lapalisse, par les D 7 et D 25

PARKING

place de l'église



GPS point de départ



3 H


9 KM

Le cadre enchanteur de la Montagne bourbonnaise apparaît au gré des nombreux panoramas exceptionnels rencontrés et du riche patrimoine, comme, par exemple, la remarquable église romane de Châtel-Montagne.



À DÉCOUVRIR EN CHEMIN

- Châtel-Montagne : église des XI^e et XIII^e siècles • Moutet : maisons à galerie • point de vue sur les monts d'Auvergne
- Bassinet : alignement de Bachasses à côté d'un travail à ferrer les bêtes • puy du Roc



Panorama de la Montagne bourbonnaise enneigée.

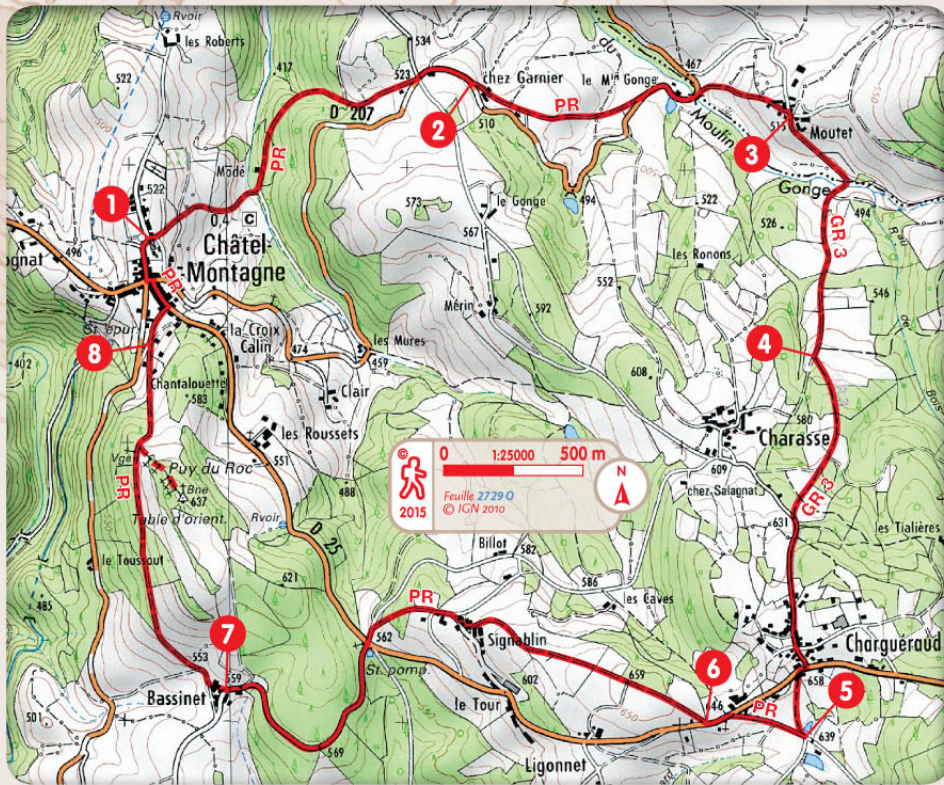
© François Auriche / Conseil général de l'Allier

FFRandonnée
Les chemins, une richesse partagée
Allier



Allier
le Département





- 1 Descendre par le chemin, face au chevet de l'église, à l'angle de la poste (église des XI^e et XIII^e s.). Après le petit ruisseau (grosse pierre pour le franchir), remonter jusqu'à la D 207 et la prendre en face sur 200 m.
- 2 Obliquer à gauche, pour emprunter le chemin qui court-circuite la route : au bout du chemin, reprendre la route en face, traverser le ruisseau de Moulin-Gonge et tourner dans le premier chemin à droite, après le pont, pour monter à Moutet (maisons à galerie).
- 3 Emprunter à droite le sentier GR® 3. Après avoir traversé le ruisseau de Moulin-Gonge, continuer par un bon chemin montant sur 600 m.
- 4 Obliquer à gauche dans une trace entre deux murets pour arriver à Chargueraud par une petite route. Traverser le village, atteindre la D 25 ; la traverser et suivre le sentier GR® 3 sur encore 200 m.
- 5 Tourner à droite. 250 m plus loin, traverser la D 25 et s'engager dans le chemin en face.
- 6 Monter par un chemin de terre en gardant la crête (point de vue sur les monts d'Auvergne). Après les dernières maisons de Signablin, filer tout droit par le chemin herbeux et descendre jusqu'à la D 25. Prendre, en face, la route qui part sur la droite en restant à niveau ; la suivre jusqu'à Bassinet.
- 7 Tourner à droite dans les bâtiments de ferme (alignement de Bachasses à côté d'un travail à ferrer les bêtes). Après la mare, franchir une barrière, passer entre les pâturages, puis descendre le long du bois de sapins. > Avant de descendre sur Châtel-Montagne, un sentier dans les bois permet d'atteindre le puy du Roc : 10 min, pas de balisage, flèche indicative (tables d'orientation).
- 8 S'engager à droite sur une petite route qui débouche dans le D 25, à l'angle d'une maison à tourelle, en haut du village. Tourner à gauche pour traverser le bourg et rejoindre la place de l'église par une rue étroite à partir du carrefour central.



Chemin de croix du puy du Roc.

BALISAGE
jaune

DIFFICULTÉS !
aucune

À DÉCOUVRIR DANS LA RÉGION

- Le Mayet-de-Montagne : osarium et maison de la Montagne
- rocher Saint-Vincent
- Ferrières-sur-Sichon : la grotte des Fées
- Lavoine : horloge à bille
- Arfeuilles : cascade de la Pisserotte

INFOS TOURISTIQUES

- Office de tourisme de la Montagne bourbonnaise
rue Roger-Degoulange, 03250 Le Mayet-de-Montagne,
04 70 59 38 40,
www.tourisme-montagne-bouronnaise.com

COMITÉ DE L'ALLIER,
CDRP 03, Centre Eric Tabarly, 03300 Cusset,
06 77 14 09 52,
www.ffrandonnee-allier.fr

HÉBERGEMENTS Pensez à réserver !
www.allier-auvergne-tourisme.com

INCONTOURNABLE
LA STATUE DU PUY DU ROC

Érigée au sommet du puy du Roc, la statue de la Vierge couronnée portant l'Enfant provient des ateliers Descours, de Lyon. La statue de Châtel-Montagne a été érigée en 1893, en expiation des crimes de la Révolution et en réparation de la profanation de l'église de Châtel, en 1793. Un an plus tôt, la commune radicale de Cusset, en contrebas de la Montagne



Vierge au puy du Roc.

bourbonnaise, avait érigé une statue en fonte de mêmes dimensions... mais représentant la République, à l'occasion de son Centenaire (1792). Ces statues témoignent, à leur façon, de l'antagonisme entre l'Église catholique et la République dans les années qui précèdent la séparation de l'Église et de l'État à la fin du XIX^e siècle.

© Paroisse Notre-Dame-de-l'Alliance - Diocèse de Moulins